

УТВЕРЖДЕНА
постановлением администрации
муниципального образования город Заполярный
от _____ № _____

Карта-схема прилегающей территории к зданию, расположенного по адресу:
г. Заполярный, ул. Ленина, дом 6

1. Местоположение прилегающей территории: прилегающая территория установлена в отношении здания расположенного по адресу: г. Заполярный, ул. Ленина, дом 6

2. Кадастровый номер объекта капитального строительства (при наличии), по отношению к которому устанавливается прилегающая территория _____

3. Сведения о собственнике и (или) ином законном владельце здания, строения, сооружения, земельного участка, а также уполномоченное лицо: _____

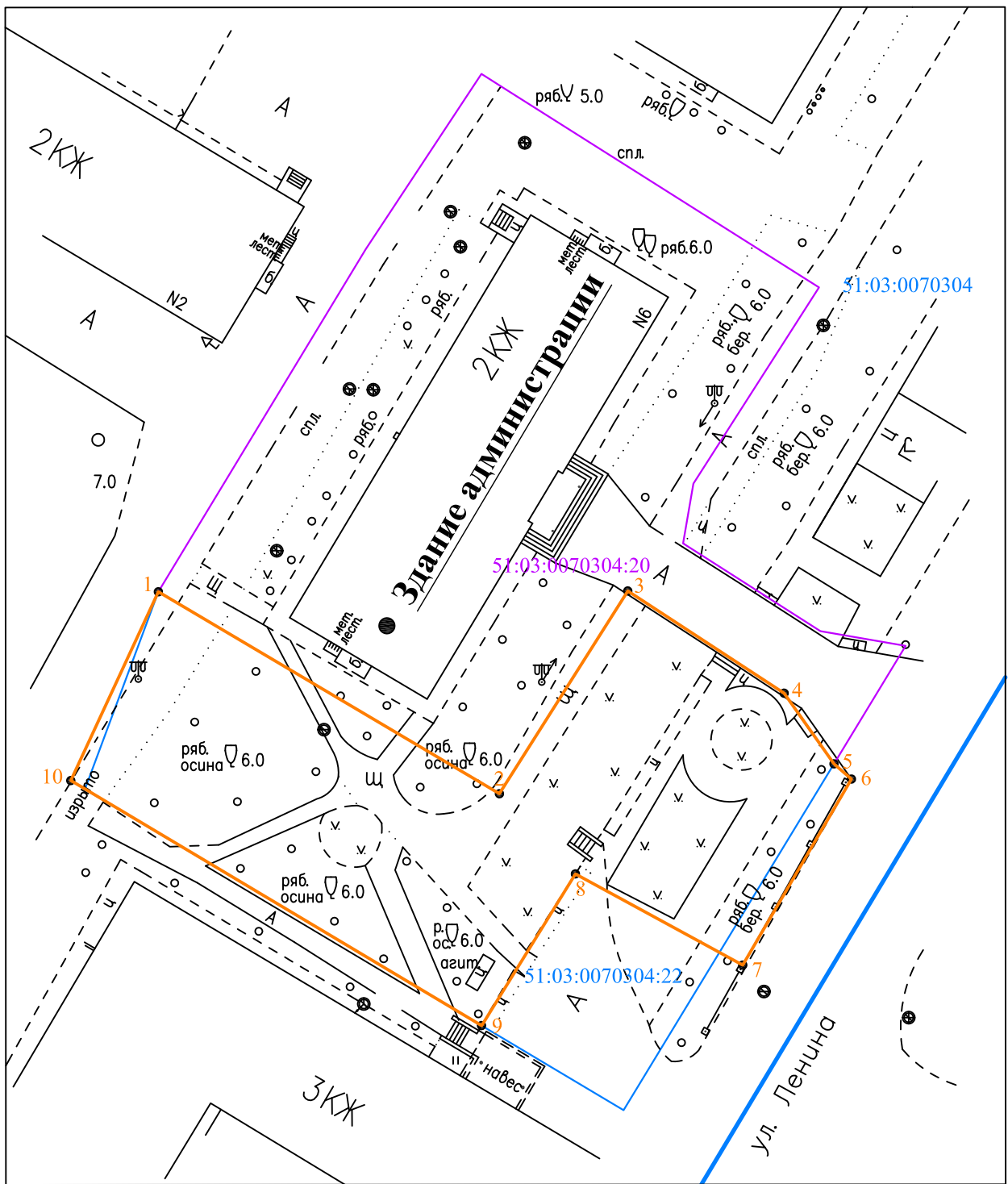
4. Площадь прилегающей территории: 1165 кв.м.

5. Вид разрешенного использования земельного участка, по отношению к которому устанавливается прилегающая территория Для объектов общественно-делового значения

6. Наличие объектов (в том числе благоустройства), расположенных на прилегающей территории, с их описанием: _____



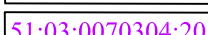

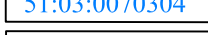

7. Площадь озелененной территории (_____ кв.м.), состав озеленения: _____

Графическая часть



УСЛОВНЫЕ ОБОЗНАЧЕНИЯ:

Масштаб 1:500

-  - граница прилегающей территории;
-  - поворотная точка границы прилегающей территории;
-  51:03:0070304:20 - кадастровый номер земельного участка (объекта недвижимости), по отношению к которому устанавливается прилегающая территория;
-  51:03:0070304 - кадастровый квартал;
-  - граница кадастрового квартала;
-  - границы объектов, расположенных на прилегающей территории.

Исполнитель: кадастровый инженер

(подпись)

Демидова С.В.

(расшифровка подписи)

М.П.