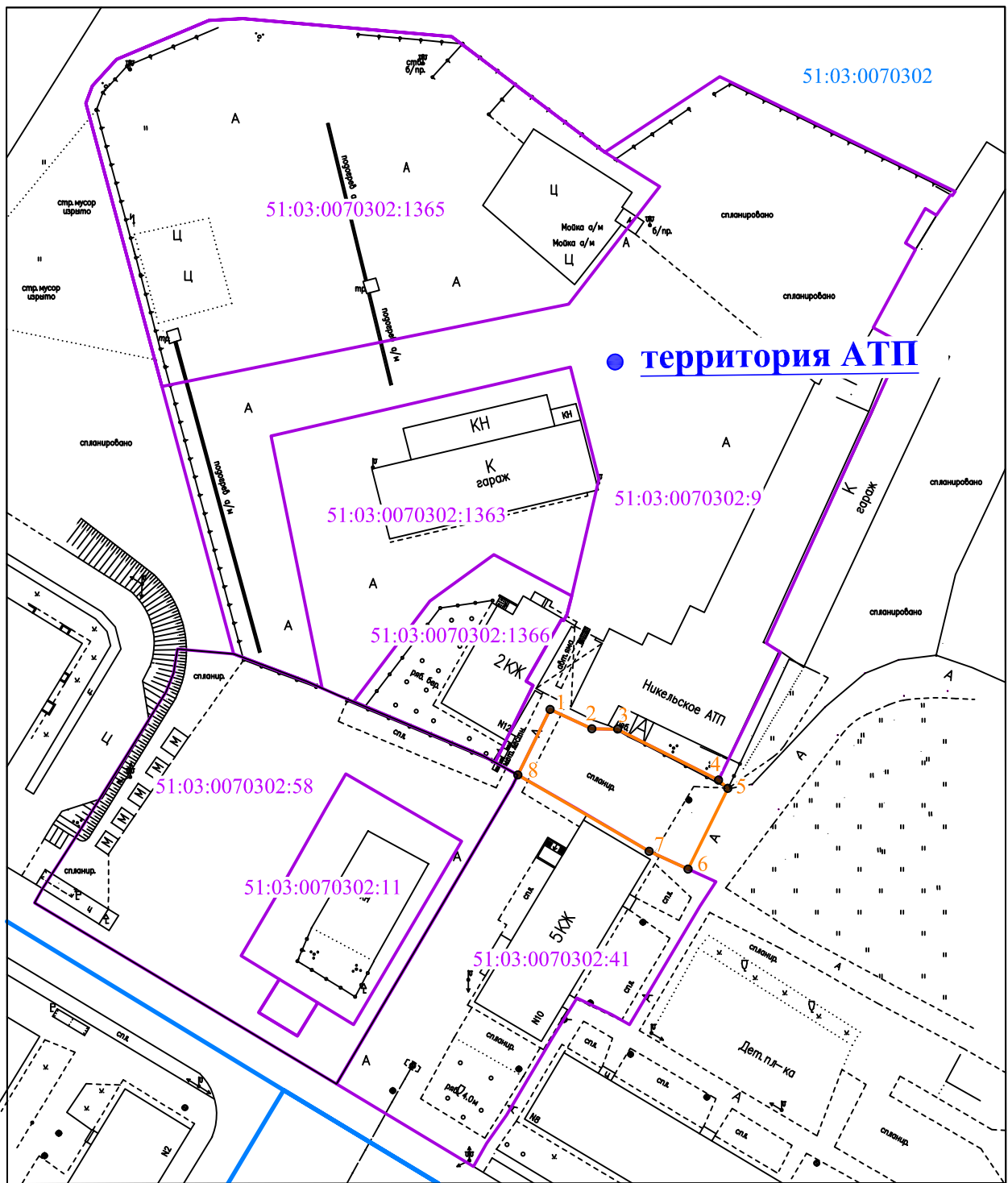








# Графическая часть



## УСЛОВНЫЕ ОБОЗНАЧЕНИЯ:

Масштаб 1:1000

-  - граница прилегающей территории;
-  - поворотная точка границы прилегающей территории;
-  - кадастровый номер земельного участка (объекта недвижимости), по отношению к которому устанавливается прилегающая территория;
-  - кадастровый квартал;
-  - граница кадастрового квартала;
-  - границы объектов, расположенных на прилегающей территории.

Исполнитель: инженер \_\_\_\_\_

(подпись)

Демидова С.В.

(расшифровка подписи)

УТВЕРЖДЕНА  
постановлением администрации  
муниципального образования город Заполярный  
от \_\_\_\_\_ № \_\_\_\_\_

**Карта-схема прилегающей территории к земельному участку  
с КН 51:03:0070302:9**

1. Местоположение прилегающей территории: прилегающая территория расположена в отношении земельного участка с КН 51:03:0070302:9

2. Кадастровый номер объекта капитального строительства (при наличии), по отношению к которому устанавливается прилегающая территория \_\_\_\_\_

3. Сведения о собственнике и (или) ином законном владельце здания, строения, сооружения, земельного участка, а также уполномоченное лицо: \_\_\_\_\_  
\_\_\_\_\_  
\_\_\_\_\_

4. Площадь прилегающей территории: 458 кв.м.

5. Вид разрешенного использования земельного участка, по отношению к которому устанавливается прилегающая территория Обслуживание автотранспорта

6. Наличие объектов (в том числе благоустройства), расположенных на прилегающей территории, с их описанием: \_\_\_\_\_  
\_\_\_\_\_  
\_\_\_\_\_

7. Площадь озелененной территории ( \_\_\_\_\_ кв.м.), состав озеленения: \_\_\_\_\_  
\_\_\_\_\_  
\_\_\_\_\_